



Formas de Relieve de América



Salmos 90:2

Antes que los montes fueran engendrados, y nacieran la tierra y el mundo, desde la eternidad y hasta la eternidad, tú eres Dios.



¡Gracias!

Ud. Está recibiendo material creado por
www.tengo1tesoroparacompartir.wordpress.com

Nuestro Material es gratis gracias a los aportes voluntarios de privados para apoyar a Familias que Educan en casa y Docentes de Preescolar y Ed. Básica

Ore por nuestro Servicio.
Si Ud. Desea apoyarnos, ¡contáctenos!

Conoce nuestro nuevo Proyecto
Casa-Escuela Didaskalia
@casaescuela_didaskalia en donde
hacemos comunidad con familias que
educan en casa apoyando el aprendizaje de
los niños desde la edad preescolar
mediante clases interactivas

tengo1tesoroparacompartir.wordpress.com

¡Recursos gratis!

Revisa nuestras plataformas en donde compartimos Material Educativo para familias que Educan en casa/ Homeschool /Maestros de niños de Preescolar y Básica.



Servicios: Creación de material didáctico, Guías de Actividades / Worksheets, Evaluaciones para Exámenes Libres Profesora en línea. Valores Cristianos.

Blog: tengo1tesoroparacompartir.wordpress.com

Facebook: @educacionalternativahomeschool
@casaescuelalternativa

Consultas tengountesoroparacompartir@gmail.com



Si quieres que podamos crea más y mejor material como este,
¡Colabora con nosotros!

tengo1tesoroparacompartir.wordpress.com



Macizo de Brasília


Escudo brasileño



Istmo de Panamá



Istmo de Nicaragua



Amazonas



Cuenca río
Paraná



Cuenca río
Paraguay



Istmo
centroamericano



Mar Caribe
(Conjunto de islas que forman las Antillas)




Monte Aconcagua



Nevado Ojos
del Salado



Altiplano



Escudo guayanés



Llanuras centrales



Llanuras costeras



Sierra Nevada



Monte Denali
(Ex McKinley)



Monte Brooks



Río Mississippi



Río Mackenzie



Montañas rocosas



Escudo canadiense



Montes Apalaches



Ubicación
Apalaches




Llanuras centrales



Río Missouri



Cordillera occidental
(Rodea el Valle de California)



Sierra Madre Occidental



Sierra Madre Oriental



Cordillera de los Andes



Pampas patagónicas






Monte Brooks

Río Mississippi




Courtesy of Shrey Kiripand



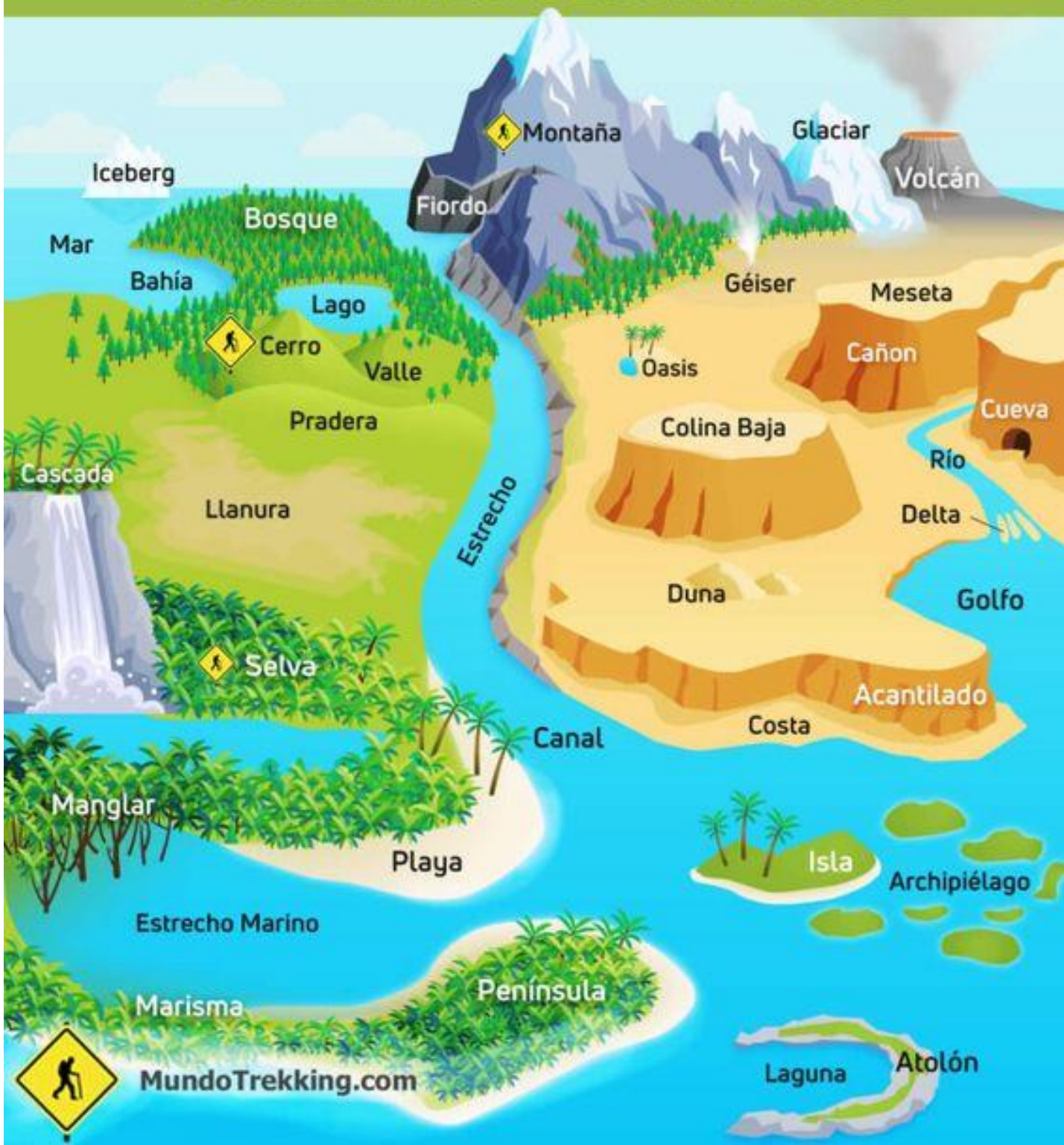




Macizo de Brasilia



ACCIDENTES GEOGRÁFICOS



El relieve de costa

Arrastra cada elemento del relieve de costa a su lugar.

Isla

Golfo

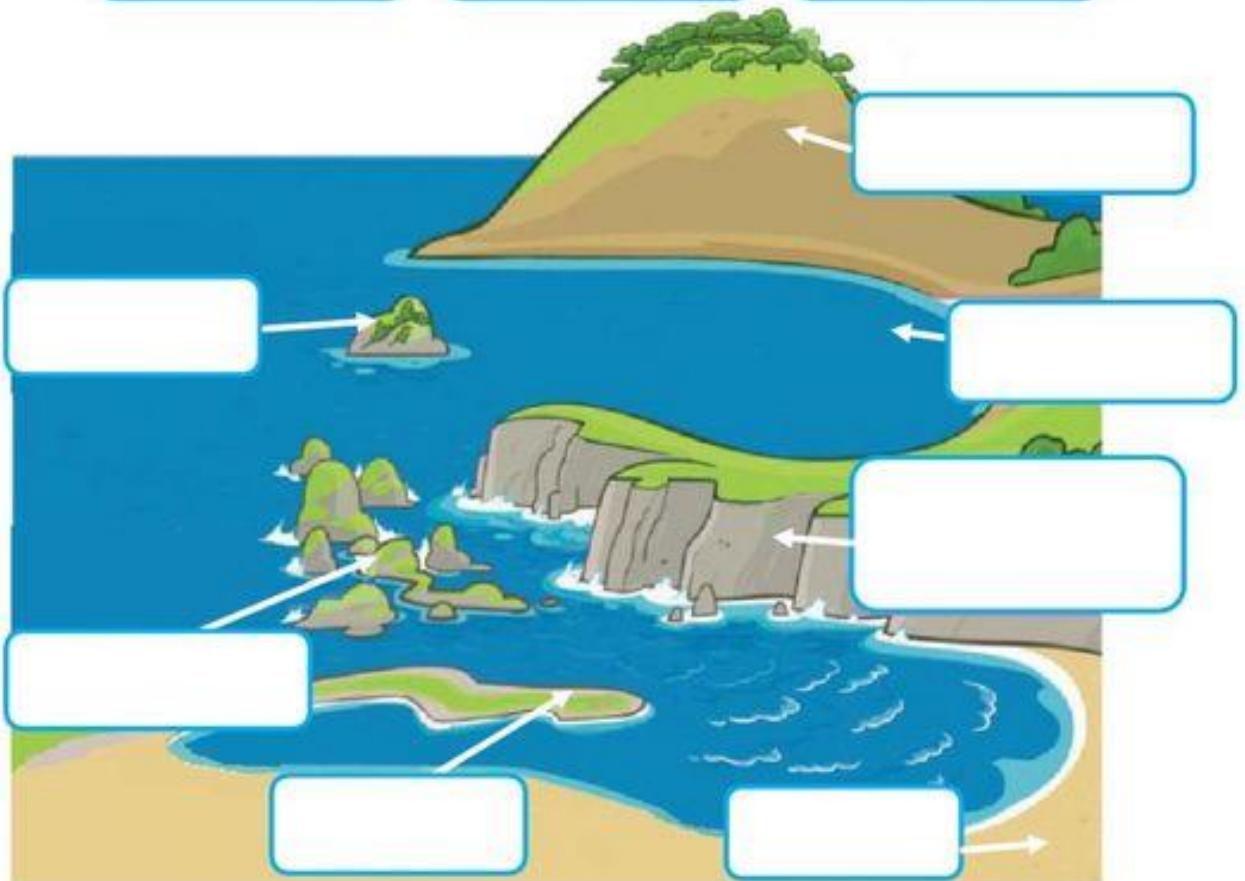
Cabo

Playa

Acantilado

Península

Archipiélago



Relaciona cada elemento del relieve con su definición.

Cabo

Golfo

Archipiélago

Península

Conjunto de islas

Parte de tierra que penetra en el mar

Zona de tierra rodeada de agua, menos por un lado

Parte de mar que penetra en la tierra

El relieve de interior

Arrastra cada elemento del relieve de interior a su lugar.

Montaña

Llanura

Valle


Río

Sierra

Lago

Cascada

Depresión



Relaciona cada elemento del relieve con su definición.

Sierra

Llanura

Cordillera

Valle

Zona plana y grande de terreno

Grupo de montañas

Espacio que hay entre montañas


Grupo de sierras

Las formas del relieve



Las formas del relieve





Antes que los montes fueran
formados, y nacieran la
tierra y el mundo, desde la
eternidad y hasta la
eternidad, tú eres Dios.

Salmos 90:2



Antes que los montes fueran
formados, y nacieran la
tierra y el mundo, desde la
eternidad y hasta la
eternidad, tú eres Dios.

Salmos 90:2

Algunas de las imágenes fueron
tomadas de internet.

Si usted considera que su uso es
inapropiado o tienen derecho de
autor por favor contáctenos para
eliminarlas

tengountesoroparacompartir@gmail.com

Queda prohibida la venta de este
material.

Este material fue creado con fines
educativos para uso personal.